



Карта внутри

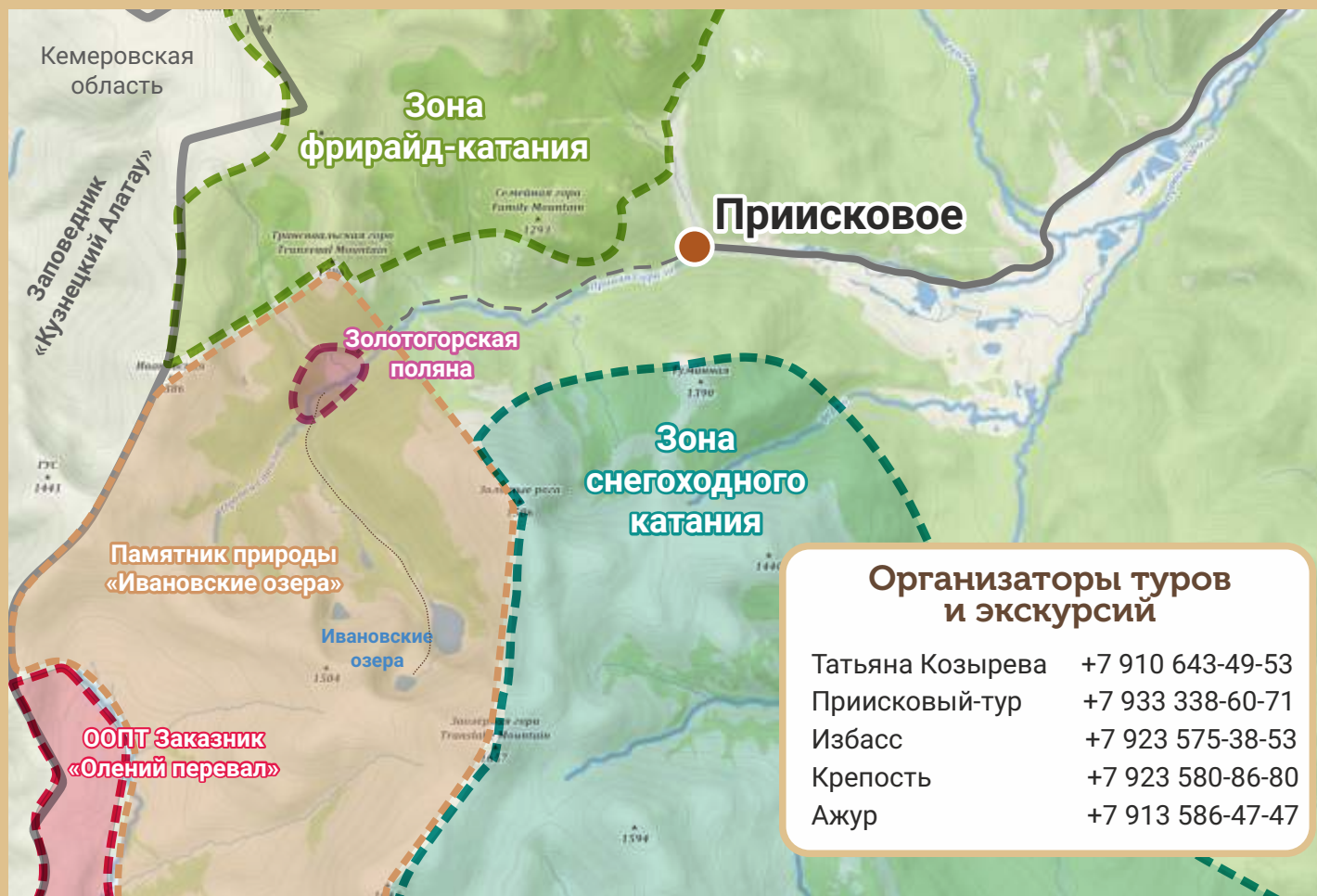
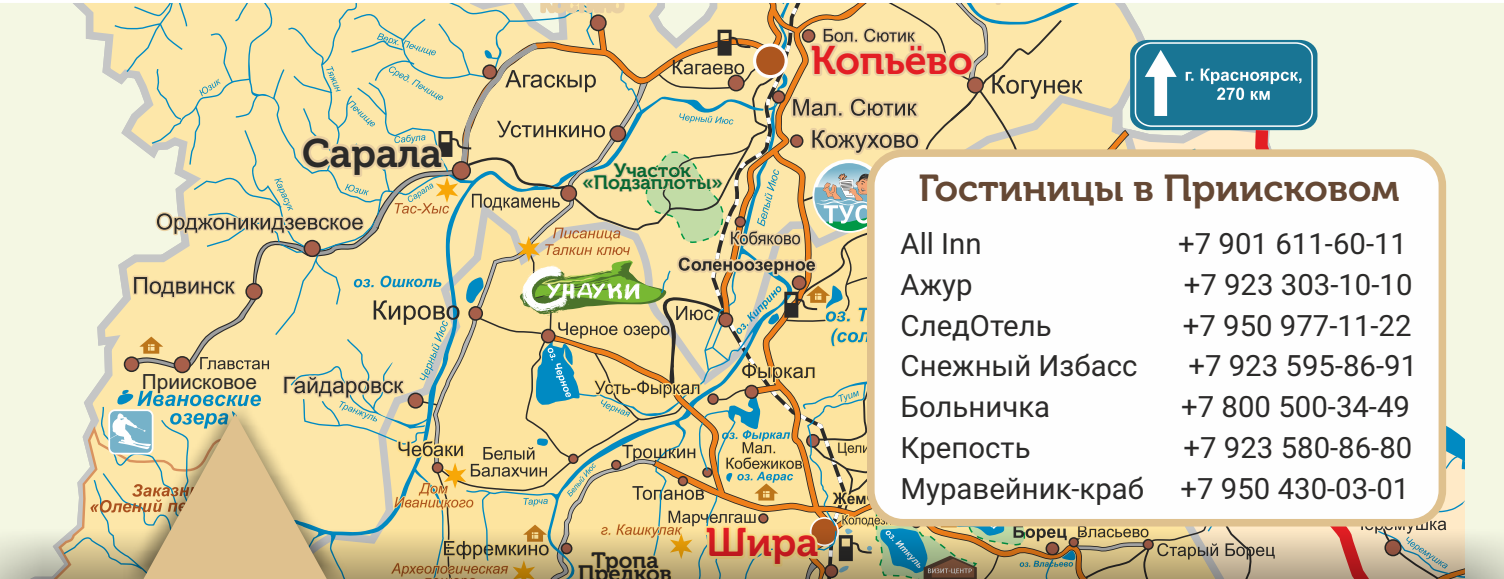
Ивановские озера

Неповторимость Ивановских озер сравнивают с природным климатом альпийских гор. Озера переливаются из одного в другое неиссякающими каскадами и водопадами, а непрерывно тающие снежники образуют множество ручейков, текущих по цветущим лугам и каменным россыпям. Ивановские озера не просто холодные, а ледяные: плавающие голубоватые льдины можно увидеть и в середине лета. На снежниках на перевале до июля катаются лыжники и сноубордисты.



Район Ивановских озер — это идеальное место для пеших горных походов, прогулок, несложного трекинга. Туристская тропа начинается от Золотогорской поляны и идет вверх вдоль р. Сарала к нижнему озеру, к 40-метровому водопаду и к верхнему озеру с ледником «Малыш». Ярко-оранжевые жарки, синие водосборы, розовый иван-чай на фоне бурной зелени — это то, что увидит каждый турист в летнее время. Любители фотосъемки не останутся без удачных фотографий — местность удивительно легко ложится в кадр.





Приисковый

Село Приискское когда-то было центром добычи золота, а после закрытия рудника это место облюбовали лыжники-экстремалы. Сейчас Приискское — стремительно набирающий популярность горнолыжный курорт, занимающий второе место среди лучших мест для фрирайда и горного снегоходного катания в России. Это не случайно — сезон катания здесь длится с октября по июнь, снега очень много и он мягкий, окружающие горы имеют плавный рельеф и хороший уклон.



Фото: В. Петренко

Заброска фрирайдеров на склоны организована на пассажирских ратраках, а вариантов спуска великое множество. Кататься лучше организованной группой, заранее договорившись о комплексе услуг с местными компаниями. «Приисковый» — это район для ценителей экстремального катания, вариантов для семейного отдыха здесь пока немного.

В летнее время, с июня по сентябрь, когда нет снега, район «Приискового» интересен квадроциклистам — от золотодобытчиков осталась разветвленная сеть дорог.



Фото: В. Петренко

Заказник «Олений перевал»

Государственный природный заказник «Олений перевал» был создан в 2015 году, в труднодоступных верховьях Черного Июса. Здесь на небольшой территории обитает небольшая популяция лесного подвида северного оленя. Зона особой охраны находится в гольцах, где почти до конца лета сохраняются снежники, и граничит с заповедником «Кузнецкий Алатау» в Кемеровской области.



Фото: Ю. Курочка





Памятник природы «Ивановские озера»

Популярный у туристов горный район «Ивановские озера» получил статус памятника природы в 2021 году. Здесь запрещены использование колесной техники, рубка леса, разведение костров вне оборудованных площадок. Природа Ивановских озер очень ранима, поэтому просим всех гостей пользоваться уже существующими тропами, не оставлять мусор и беречь лес. Посещение территории платное, платить можно на месте по QR-коду, размещенному на информационном стенде.

Дирекция ООПТ Хакасии, тел.: +7 (3902) 32-85-50
direkcia19.ru



ТУРИСТСКИЙ ИНФОРМАЦИОННЫЙ ЦЕНТР ХАКАСИИ

 **8 (3902) 32-32-50, 248-098**
 **Абакан, ул. Пушкина, 28А**
  **[khakassia.travel](https://vk.com/khakassia.travel)**

Информация актуальна на 01.07.2024